











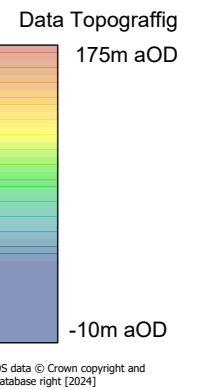


EGLURHAD

-  Ffin y PEIR
-  Safle Solar PV ac Ardaloedd Lliniaru a Gwella
-  Coridor Llwybr Ceblau
-  Gwaith Priffridd Posibl
-  5km Ardal Astudio
-  Heneb Restredig
-  Parc a Gardd Restredig
-  Ardal Gadwraeth
-  Amlwch a Mynydd Parys RHL
-  Adeilad Rhestredig Gradd I
-  Adeilad Rhestredig Gradd II*
-  Adeilad Rhestredig Gradd II



TEITL Y PROSIECT
PROSIECT MAEN HIR

TEITL Y LLUN
Ffigur 6-4: Asedau Hanesyddol Dynodedig Dalen 2

CYHOEDDWDYD GAN **Bryste** Ffôn: 0117 203 3628
 DYDDIAD **Gorffennaf 2024** LLUNIWDYD **BF**
 GRADDFA @A3 **1:60,000** GWIRIWDYD **EH**
 STATWS **Terfynol** CYMERADWYWDYD **PD**

DWG. NO. 8888_0101

Ni ddylid graddio unrhyw ddimensiynau o'r lluniad hwn
 Mae pob dimensiwn i gael eu gwirio ar y safle.
 Mesuriadau ardal at ddibenion dangosol yn unig.
 © LDA Design Consulting Ltd. Sicrwydd Ansawdd yn unol â BS EN ISO
 5HXJ1 2015
 Ffynonellau : Arolwg Drdnans, Cyfoeth Naturiol Cymru, Cyngor Sir
 Ynys Môn