











EGLURHAD

-  Ffin y PEIR
-  Ardal oedd Posibl ar gyfer Araeau Solar PV
-  Ardal oedd Lliniaru a Gwella
-  Ardal oedd Posibl ar gyfer y Prosiect, BESS ac Is-orsaf
-  Ardal oedd Posibl ar gyfer Is-orsaf oedd 132kV
-  Coridor Llwybr Ceblau

 Gwaith Priffyrdd Posibl

 Ardal Astudio Adnoddau Dŵr

Map Llifogydd Cyfoeth Naturiol Cymru ar gyfer Cynllunio (Afonydd)

-  Parth Llifogydd 3
-  Parth Llifogydd 2



TEITL Y PROSIECT
PROSIECT MAEN HIR

TEITL Y LLUN
Ffigur 6-6: Cysiau dŵr a'r Perygl o Llifogydd Dalen 3

CYHOEDDWDYD GAN **Bryste** Ffôn: 0117 203 3628
 DYDDIAD **Gorffennaf 2024** LLUNIWDYD **BF**
 GRADDFA @A3 **1:20,000** GWIRIWDYD **EH**
 STATWS **Terfynol** CYMERADWYWDYD **PD**

DWG. NO. 8888_0101

Ni ddylid graddio unrhyw ddimensiynau o'r lluniad hwn
 Mae pob dimensiwn i gael eu gwirio ar y safle.
 Mesuriadau ardal at ddibenion dangosol yn unig.
 © LDA Design Consulting Ltd. Sicrwydd Ansaidd yn unol â BS EN ISO
 5HXJ1 2015
 Ffynonellau : Arolwg Drdnans, Cyfoeth Naturiol Cymru, Cyngor Sir
 Ynys Môn