




EGLURHAD

-  Ffin y PEIR
-  Safle Solar PV ac Ardaloedd Lliniaru/Gwella a Mynediad
-  Coridor Llwybr Ceblau – ardal ar gyfer ceblau 33kV/132kV (gan gynnwys mynediad) rhwng Ardaloedd y Safle Solar PV fydd ddim yn cynnwys eiddo preswyl a'r cyffiniau a derbynnyddion amgylcheddol sensitif (lle mae'nymarferol)



TEITL Y PROSIECT
PROSIECT MAEN HIR

TEITL Y LLUN
Ffigur 2-1: Ffin y PEIR

CYHOEDDWDYD GAN **Bryst e** Ffôn: 0117 203 3628
 DYDDIAD **Gorffennaf 2024** LLUNIWDYD **BF**
 GRADDFA @A3 **1:70,000** GWIRIWDYD **EH**
 STATWS **Terfynol** CYMERADWYWDYD **PD**

DWG. NO. 8888_0101

Ni ddylid graddio unrhyw ddimensiynau o'r lluniad hwn
 Mae pob dimensiwn i gael eu gwirio ar y safle.
 Mesuriadau ardal at ddibenion dangosol yn unig.
 © LDA Design Consulting Ltd. Sicrwydd Ansawdd yn unol â BS EN ISO
 5HXJ1 2015
 Ffynonellau : Arolwg Drdnans, Cyfoeth Naturiol Cymru, Cyngor Sir
 Ynys Môn